


# Ma TO-DO ANJOU

Ne repartez pas sans...  
Do not leave without...

- FILER SUR LA LOIRE À VÉLO® (EUROVÉLO 6)**  
Loire des châteaux, villages, vignes, jardins et fleuve sauvage... sur 200 km en Anjou (800 km de St-Brévin-les-Pins à Nevers, 4 450 km reliant l'océan Atlantique à la mer Noire). > [laloireavelo.fr](http://laloireavelo.fr)  
200 km in Anjou, country of châteaux, wines, gardens and preserved nature.
- BUTINER SUR LA VÉLO FRANCETTE® (V43)**  
Escale en Anjou de 128 km sur la véloroute 43 de Ouisstreham à la Rochelle (630 km). L'itinéraire suit ici les rivières, de la Mayenne à la vallée saumuroise du Thouet. > [lavelofrancette.com](http://lavelofrancette.com)  
128 km in Anjou, along the Mayenne and Thouet rivers and charming villages.
- ABORDER LA VÉLOROUTE DE L'ORNE À L'ANJOU (V44)**  
D'Alençon à Saumur, l'itinéraire relie la Véloscénie® à La Loire à Vélo® (230 km). Sur 68 km, l'étape angevine emprunte une ancienne voie ferrée et le val d'Authion. 68 km in Anjou, following a former railway itinerary.
- SILLONNER LA VALLÉE DU LOIR À VÉLO (V47)**  
Depuis les sources du Loir, l'itinéraire de 320 km sur petites routes tranquilles flirte sur 68 km en Anjou avec la rivière nature, les villages, les vergers. 68 km in Anjou along the Loir river and nice countryside.
- PROFITER D'UN ACCUEIL PRIVILÉGIÉ**  
Plus de 200 partenaires Accueil Vélo (hébergements, sites, loueurs, réparateurs, offices de tourisme) aux petits soins des touristes à vélo en Anjou. 200 partners for dedicated accomodation, visits, leisure, bike rental...
- VOUS ÉVADER EN TRIBU !**  
En vallée de la Loire entre Angers et l'océan Atlantique, entre copains ou avec les cousins, on réserve des hébergements Group'AVélo à un tarif idéal. > [groupavelo.fr](http://groupavelo.fr) / Special offer for group accomodation.
- VOUS ACCORDER UNE PAUSE ET DES SERVICES**  
Pendant que je recharge ma batterie, je savoure le pique-nique du terroir que j'ai commandé la veille. > [lebonpicnic.com](http://lebonpicnic.com)  
Cycling equipped rest areas and savoury picnic to book on my way.
- VIVRE L'INÉDIT LE NEZ AU VENT !**  
Dormir sur une île, descendre le fleuve avec un kayak après une remontée à vélo, pédaler au cœur du coteau troglodytique, embarquer à bord d'une toue cabanée... Réservez votre séjour inédit. > [anjou-tourisme.com](http://anjou-tourisme.com) / Book our original tour in Anjou.
- RECHARGER VOS BATTERIES !**  
Au palmarès des innovations, l'Anjou déploie plus de 20 bornes pour la recharge des batteries des vélos à assistance électrique, principalement sur les parcours de La Loire à Vélo® et de la Vélo Francette®. > [laloireavelo.fr](http://laloireavelo.fr) > [lavelofrancette.com](http://lavelofrancette.com) / Get a recharge!



Béhuard ©S. Gaudard



Petite pause à Angers ©J. Damase - la Vélo Francette®




Souzay-Champigny ©S. Evard

La Fête du vélo à St-Mathurin-sur-Loire ©B. Béchard

Vos plus beaux SOUVENIRS


#Jaimelanjou



©Pascal Beltrami - la Vélo Francette®



Un accueil privilégié ©Pascal Beltrami - la Vélo Francette®



Le Thoureil ©S. Gaudard



Lebonpicnic.com ©Pascal Beltrami - la Vélo Francette®



Camping de l'Isle verte à Montsoreau ©D. Darraut



Anjou Vélo Vintage® ©Z. Rouault



Les ardoisiers de Trélazé ©E. Chacoleto



Chenillé-Changeé ©S. Gaudard



Coucher de soleil sur la Loire ©Renaud Peu Photography



Le Loir à Durta ©S. Gaudard

Plus d'expériences sur [anjou-tourisme.com/velo](http://anjou-tourisme.com/velo)



Cunault ©S. Gaudard



Grez-Neuville ©S. Gaudard



La Loire à Vélo® à Montjean-sur-Loire ©OT Une autre Loire

France.fr

anjou

anjou-tourisme.com

Organisez votre séjour

anjou tourisme

Anjou Val de Loire 2019

JE M'ÉCHAPPE EN ANJOU

CARTE VÉLO Cycling map

anjou cultivons l'émotion!





**ENTRE LOIRE & AUBANCE**

Entre levée de Loire et villages vigneronnes des coteaux d'Aubance.

St-Mathurin-sur-Loire  
51,5 km > Facile



**ENTRE LOIRE & FALUN**

Plongée en troglos, entre coteau et plaine, un univers secret ou habité.

Gennes  
75 km > Modéré



**VIGNOBLES & VALLÉE DU THOUET**

Mystérieux troglodytes, vignoble gouléyant et villages fortifiés.

Saumur  
64 km > Modéré



**LA CÔTE SAUMUROISE**

Echappée entre troglos, vignes des coteaux de Loire et rives royales.

Saumur  
30,5 km > Modéré



**ENTRE LOIRE & FORÊT**

Au cœur du parc naturel Loire-Anjou-Touraine, vallée maraîchère et collines boisées.

Montsoreau  
50 km > Facile



**MANOIRS & FORÊTS DU BAUGEOIS**

Bouffée d'oxygène sur une voie verte en terroir du roi René.

Baugé-en-Anjou  
31 km > Facile



**ENTRE LOIRE & MARAIS D'AUTHION**

De la vallée horticole aux villages nichés en pied de coteau de Loire.

St-Mathurin-sur-Loire  
44 km > Facile



**Vos 12 échappées BELLES**

Outre La Loire à Vélo® & la Vélo Francette®, 12 boucles de 26 km à 87 km, pour quelques heures de promenade ou un court séjour. Une sélection d'ambiances, de paysages, de rencontres pour s'imprégner de l'Anjou. 12 itineraries from 26 to 87 km to discover the best of Anjou.

Top départ ! [anjou-tourisme.com](http://anjou-tourisme.com)

**Rendez-vous 2019**

23<sup>e</sup> Fête du Vélo® en Anjou de Bouchemaine à Montsoreau  
16 juin 2019  
> [fete-du-velo.com](http://fete-du-velo.com)

9<sup>e</sup> Anjou Vélo Vintage® Saumurois  
5 au 7 juillet 2019  
> [anjou-velo-vintage.com](http://anjou-velo-vintage.com)

Département Maine-et-Loire

0 10 km

Cartographie ACTUAL - +33 (0)3 28 71 20 20  
Rédaction et diffusion : 1018-04/2017/11-10  
<http://www.actual.com> - [actual@actual.com](mailto:actual@actual.com)

Itinéraires européens & nationaux

Echappées belles  
Cycle loop / Schiefele cycle

Autres itinéraires  
Other cycling roads  
Andere Radweg

EuroVelo 6

Véloroute nationale  
National Veloroute

Loueur  
Bike rental  
Fahrradvermietung

Aire d'arrêt vélo équipée  
Cycling equipped rest area  
Radler-Halteplatz

Recharge vélo électrique  
Electric bike charging  
E-bike Ladestation

Bac  
River Shuttle  
Flusschiff

Ville / Village labellisé  
Town / Labeled village  
Beschriftete Stadt / Dorf

Office de tourisme  
Tourist office  
Tourismusbüro

Gare ou arrêt train  
Railway station or halt  
Bahnhof oder Eisenbahnhaltestelle

Signalisation directionnelle  
Directional sign  
Richtungsbildgebung

Itinéraire provisoire  
Temporary itinerary  
Provisorischer Radweg

Voie verte  
Green way  
Grüner weg

Boucles téléchargeables  
> [anjou-tourisme.com/velo](http://anjou-tourisme.com/velo)